SVS-Rundroute Guggeli SZ 041
Start: Wil (bei der Kirche)

Route: blau (leicht)
Routenlänge: Total 2,95 km
Höhenmeter: 214 m Auf- und Abstieg
Gehzeit: je nach Schneeverhältnissen ca. 1 bis 1 ½ Std.
Geeignet für: Schneeschuhsportler mit geringer bis mittlerer Kondition
Rout.verlauf: Wil – Acherli – Guggeli (Aussichtpunkt) – Erlen – Figgleren – Wil

Laufrichtung gem. Höhenprofil von links nach rechts

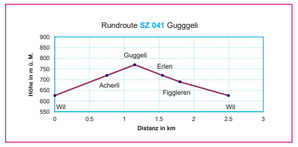

Verpflegung:
> Bäsäbeizli Guggeli (nur Getränke)
> Gasthaus Hirschen
> Gasthaus Post

Unterkunft:
> Gasthaus Post
> Gasthaus Hirschen

SVS-Rundroute Bürgeli SZ 042
Start: Bushaltestelle Muotathal Post

Route: blau (leicht)
Routenlänge: Total 3,25 km
Höhenmeter: 124 m Auf- und Abstieg
Gehzeit: je nach Schneeverhältnissen ca. 1 bis 1 ½ Std.
Geeignet für: Schneeschuhsportler mit geringer bis mittlerer Kondition
Rout.verlauf: Schachen – Wichel – Bürgeli Punkt 738 (Aussichtspunkt) – Punkt 636 (Lourdes Grotte) – Grossmatt – Schachen

Laufrichtung gem. Höhenprofil von links nach rechts

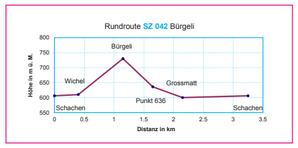

Verpflegung:
> Schelbert Conditorei
> Restaurant Alpenrösli

Unterkunft:
> Gasthaus Post
> Gasthaus Hirschen

SVS-Rundroute Fugglen SZ 043 a
Start: Hotel Restaurant Husky-Lodge

Route: blau (leicht)
Routenlänge: Total 2 km
Höhenmeter: 37 m Auf- und Abstieg
Gehzeit: je nach Schneeverhältnissen ca. ¾ bis 1 Std.
Geeignet für: Schneeschuhsportler mit geringer Kondition
Rout.verlauf: Husky-Lodge – Fugglen – Punkt 662 (Aussichtspunkt) – Husky-Lodge

Laufrichtung gem. Höhenprofil von links nach rechts

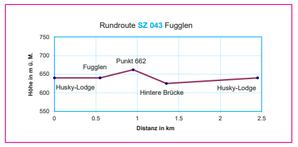

Verpflegung:
> Hotel Restaurant Husky-Lodge
> Diverse Restaurants in Muotathal

Unterkunft:
> Hotel Restaurant Husky-Lodge
> Hotel Alpenblick

SVS-Rundroute Fugglen SZ 043 b
Start: Bushaltestelle hintere Brücke (Hinterthal)

Route: blau (leicht)
Routenlänge: Total 2 km
Höhenmeter: 37 m Auf- und Abstieg
Gehzeit: je nach Schneeverhältnissen ca. ¾ bis 1 Std.
Geeignet für: Schneeschuhsportler mit geringer Kondition
Rout.verlauf: Bushaltestelle hintere Brücke – Husky-Lodge – Fugglen – Punkt 662 (Aussichtspunkt) – Bushaltestelle hintere Brücke

Laufrichtung gem. Höhenprofil von links nach rechts

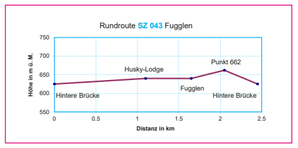

Verpflegung:
> Hotel Restaurant Husky-Lodge
> Gasthaus Hölloch

Unterkunft:
> Hotel Restaurant Husky-Lodge
> Diverse Hotels in Muotathal

Spazier- und Winterwanderwege
Verschiedene Routen

Auf geräumten Wegen und wenig befahrenen Strassen können Sie Schnee-Spaziergänge in vollen Zügen genießen. Entdecken Sie die herrliche Gegend auch in der kalten Jahreszeit und lassen Sie sich von traumhaften Ausblicken auf die umliegenden Berge faszinieren. Die frische, klare Winterluft ist gesund und sorgt für rote Wangen. Kehren Sie in eines der Restaurants ein, damit Ihre Winterwanderung zu einem echten Genuss wird.

Alter Dorfteil Wil (Rundtour)
Wil – Kloster – Altersheim – Kirche – Wil

Start	Routenlänge	Höhenmeter	Gehzeit
ab Wil	1.5 km	30 m	30 min.

An der Muota entlang
Nuschlau – Tschalun auf der Südseite der Muota (gleicher Weg wieder zurück)

Start	Routenlänge	Höhenmeter	Gehzeit
ab Rambach (Ried)	3 km	25 m	1 Std.

Zu den Huskies
Bushaltestelle hintere Brücke (Hinterthal) – südseitig an der Muota entlang – Husky-Lodge (gleicher Weg wieder zurück)

Start	Routenlänge	Höhenmeter	Gehzeit
ab Hinterthal	1 km	25 m	30 min.

Guggelipass (Rundtour)
Wil – Acherli – Guggeli – Starzlen – Hoftrog – Kloster – Wil

Start	Routenlänge	Höhenmeter	Gehzeit
ab Wil	5.5 km	180 m	2 Std.

Empfohlene Ausrüstung: Feste, wintertaugliche Schuhe mit guter Profilsohle, warme, der Witterung angepasste Bekleidung (ggf. Mütze, Handschuhe und Trekkingstöcke); evtl. warme Getränke.

Wichtig: Die Spazier- und Winterwanderwege sind nicht speziell ausgeschildert. Nach starkem Schneefall kann es sein, dass die Wege nicht immer geräumt sind.

Winterkarte Muotatal 1 : 12 500
SVS-Routen SZ 041 – SZ 043
Region Schwyz / Muotatal



Kartenausschnitte aus Landeskarte der Schweiz, Muotatal Blatt 1172

Reproduziert mit Bewilligung von swisstopo (BA 130410)

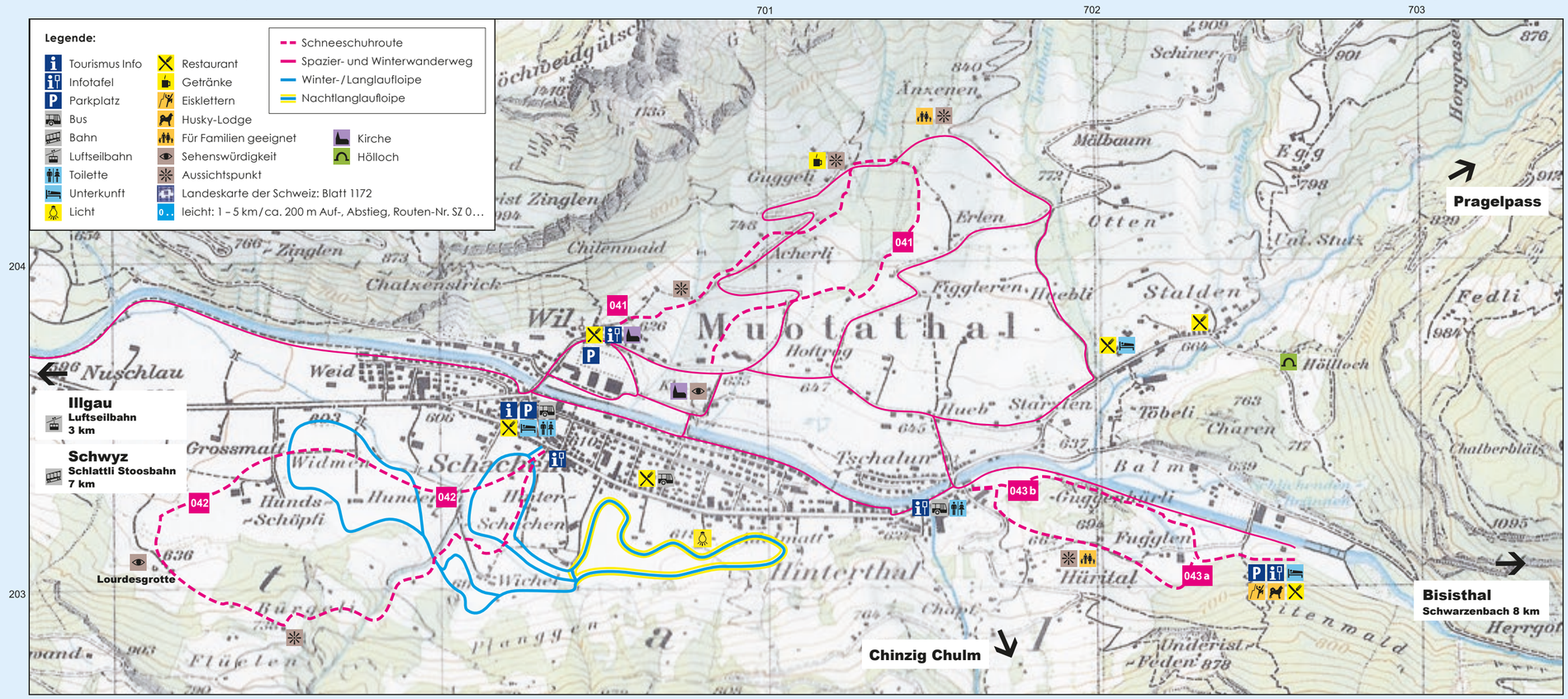

Masstab 1 : 12 500 4 cm: 500 m 8 cm: 1 km

Äquidistanz der Höhenkurven 20 m

Traumhafte Skitouren mit langen Tiefschneeabfahrten

Das Muotatal und seine Umgebung sind weitherum für tolle und schneesichere Skitouren sowie für lange Tiefschneeabfahrten bekannt.

Basis für die verschiedenen Rourten bilden folgende Karten und Führer:
Landeskarte 1 : 25 000, 1172 Muotathal / Skitourenkarte 1 : 50 000, 246 S Klausenpass; Führer: Alpine Skitouren Zentralschweiz-Tessin, SAC-Verlag Bern

Silberen 2314 m

Ausgangspunkt vom Hinterthal (ÖV) zu Fuss oder mit PW zum Fruttli 1200 m

Start	Schwierigkeit	Höhenmeter	Aufstiegszeit
ab Hinterthal	L - WS	1700 m	5 ½ Std.
ab Fruttli	L - WS	1100 m	3 ½ Std.

Blüemberg P. 2405 m

Ausgangspunkt ab Muotathal Post (ÖV) 610 m oder Lidernenhütte SAC 1727 m

Start	Schwierigkeit	Höhenmeter	Aufstiegszeit
ab Muotathal	ZS	1800 m	5 ½ Std.
ab Lidernen	WS	680 m	2 ½ Std.

Chinzig-Chulm 2023 m

Ausganspunkt ab Skilift Obergisleralp P. 1837, Ratzi Gemeinde Spiringen Kanton Uri oder mit ÖV (Bushaltestelle hintere Brücke, Hinterthal)

Start	Schwierigkeit	Höhenmeter	Aufstiegszeit
ab Hinterthal	WS	1450 m	5 Std.
ab Obergisleralp	L	200 m	1 ½ Std.

Weitere interessante Touren im Bisisthal

Ausgangspunkt von weiteren 4 Skitouren ab Rest. Schwarzenbach (955 m ü. M.)

Tourenziel	Schwierigkeit	Höhenmeter	Aufstiegszeit
Pfannenstock 2572 m	SS	1650 m	5 ½ Std.
Firsthöreli 2129 m	L	1200 m	4 Std.
Seestock 2429 m	S+	1500 m	5 ½ Std.
Glatten 2504 m	WS – ZS	1600 m	5 Std.

Winter- / Langlaufloipe
Verschiedene Routen

Die schneesichere abwechslungreiche Langlaufloipe in Muotathal verläuft auf der südlichen Talseite und schlängelt sich zwischen Bauernhöfen und offenen Flächen, Waldrändern und an Bächen entlang.

Der Rundkurs führt über einfaches und flaches Gelände. Die Widmen- und Wichelschlaufe wird auf ca. 3 km in Zusammenarbeit mit den Schlittenhundenangeboten der erlebniswelt muotathal GmbH und auch als Winterwege Richtung Bürgeli genutzt. Wer nach Feierabend trainieren möchte, für den steht die beleuchtet Nachtloipe zur Verfügung!

Start & Ziel	Beim Schachen, 100 m (südlich) hinter dem Restaurant Alpenrösli. Der Einstieg ist ab Parkplatz signalisiert.
Parkplatz	Öffentliche Parkplätze (Schachen, Muotathal)
Klassische Loipe	Schachen- und Hinterthal-Schlaufe ca. 3 km
Skating Loipe	Total ca. 6 km
Nachtloipe	Klassisch & Skating ca. 1,7 km (täglich bis 21.00 Uhr beleuchtet)

Licht: Direkt beim Beleuchtungmast per schwarzem Knopfdruck
Koordinaten Langlaufleuchte: 700.820 / 203.090

Loipenzustand: Info unter Telefon 041 830 28 45 (erlebniswelt muotathal GmbH)

Original Muotathaler Rahmkirschtorte ®

SCHELBERT

Bäckerei Conditorei
Wilstrasse 9 • CH - 6436 Muotathal
www.conditorei.ch

Restaurant Schwarzenbach

Markus & Sonja Schelbert-Gwerder
Schwarzenbach 1, 6436 Bisisthal

Telefon 041 830 12 16

info@schwarzenbach-bisisthal.ch
www.schwarzenbach-bisisthal.ch

VIELE WINTER ATTRAKTIONEN

- Hundeschlittenfahrten
- Geführte Schnee- und Skitouren
- Eisklettern in der Eisarena Muotathal oder an einem echten Wasserfall
- Höhlenexkursionen im Hölloch – eines der längsten Höhlensysteme
- Skifahren auf dem Stoos – ein wunderschönes, autofreies Skigebiet in der Zentralschweiz

RESTAURANTS UND HOTELS

Muotathal	
Restaurant Alpenrösli	Telefon 041 830 16 83
Bäsäbeizli Guggelipass	Telefon 041 830 18 75
Gasthaus Hirschen	Telefon 041 830 20 20
Gasthaus Post	www.gasthaus-post.ch
Schelbert Conditorei	www.conditorei.ch
Restaurant Schützenhaus	Telefon 041 830 17 55
Restaurant Sternen	Telefon 041 830 11 45
Valley Pup	Telefon 079 339 37 13
Hinterthal (Muotathal)	
Hotel Alpenblick	www.alpenblick-muotathal.ch
Restaurant Bödeli	Telefon 041 830 27 60
Gasthaus Hölloch	www.hoellgrotte.ch
Hotel Restaurant Husky-Lodge	www.erlebniswelt.ch
Restaurant Kreuz	Telefon 041 830 12 72
Restaurant Schlüssel	Telefon 041 830 13 72
Bisisthal	
Gasthof Schönenboden	www.schoenenboden.ch
Restaurant Schwarzenbach	www.schwarzenbach-bisisthal.ch
Ried (Muotathal)	
Landgasthof Adler	www.adler-muotathal.ch
Gasthaus Fluhhof	Telefon 041 830 11 29

Muota-Metzg Mettler

Party-Service
30 – 1000 Personen

Goldplanggstrasse 8 | 6436 Muotathal
Tel. 041 830 19 24 | www.muota-metzg.ch

GASTHAUS POST

www.gasthaus-post.ch
041 830 11 62

Achtung! Gute Kenntnisse in Schnee- und Lawinenkunde ist die notwendige Voraussetzung, um die Touren auf eigene Faust durchzuführen. Ansonsten empfehlen wir die Touren in Begleitung ortskundiger Bergführern zu unternehmen.

Wildruhezone

- Im Winter brauchen Wildtiere ruhige Rückzugsgebiete, um überleben zu können.
- Bleiben Sie bitte auf der Route, damit die Wildtiere nicht gestört werden.
- Die Hunde sind an der Leine zu führen.

SVS-INFOS

SVS-Schneeschuhrouten sind markiert, signalisiert, lawinensicher und naturverträglich
Routenkarten zu allen SVS-Schneeschuhrouten

SVS-Infos

Öffentlicher Verkehr nach Muotathal:
Bahn bis Schwyz, anschliessend Postauto nach Muotathal
Parkplätze: MZH Stumpenmatt, Schachen und Husky-Lodge

Schneeschuh-Vermietung in Muotathal:
Gwerder Sport Muotathal, Telefon 041 830 18 88 (Reservation erforderlich)

Empfohlene Ausrüstung für Schneeschuhsportler:

- Schneeschuhe, Winterschuhe (gute Wanderschuhe), je nach Wetterverhältnissen Windjacke, Pullover, Handschuhe, Mütze, Sonnenbrille, Gamaschen und Wanderstöcke
- Bei längeren Touren Rucksack mit Getränk und Verpflegung
- Zu empfehlen sind Karte 1:25000, Kompass, wenn vorhanden GPS
- Taschenapotheke und evt. benötigte Medikamente

Schneeschuh-Verband Schweiz
Bächerstrasse 10, CH-8832 Wollerau
Tel. +41 (0) 44 784 72 49
Fax +41 (0) 43 844 46 15
www.s-v-s.ch
info@s-v-s.ch

WINTER IM MUOTATAL:
NATÜRLICH - SCHÖN - VIELSEITIG

Wer hat nicht schon von den Muotathaler Wetterschmöckern gehört? Jeder – aber kennt man auch das Tal weitab von grossem Rummel und hektischem Skibetrieb? Das Muotatal macht es einem leicht, sich eine **traumhafte Auszeit vom Alltag** zu nehmen, tief durchzuatmen und einfach die Ruhe sowie die unverfälschte Berglandschaft zu geniessen. Ob Profisportler, Geniesser oder Familien, alle finden hier das Passende.

BELEUCHTETE LANGLAUFLOIPE

Die schneesicheren Gebiete im Bergtal sind bestens bekannt für traumhaften Skitouren und die langen Tiefschnee Abfahrten. Auch Langläufer kommen auf ihre Kosten mit einer ca. 6 km langen Loipe, wovon ca. 1.7 km nachts beleuchtet sind.

GEMÜTLICHE SPAZIERGÄNGE

Neu stehen drei ausgeschilderte Schneeschuhrouten für Einsteiger und Familien bereit. Die vielen geräumten Winterwanderwege laden zu ausgiebigen Spaziergängen ein. Dabei kommen auch gemütliche Kaffeepausen und **herzhafte Zvieri in urchigen Gasthäusern** nicht zu kurz.

Sport GWERDER
www.gwerder-sport.ch
Poststrasse 1, 6436 Muotathal, 041 830 18 88

NATURNAHER TOURISMUS

Muotatal – das unverfälscht schöne Bergtal mitten in der Zentralschweiz. Fernab von Rummel und Lärm, fasziniert es auch im Winter mit unzähligen Sport- und Erholungsangeboten. Hier setzt man sich seit vielen Jahren für einen sanften und naturnahen Tourismus ein.

Der Verkehrsverein Muotathal freut sich auf Ihren Besuch und heisst Sie herzlich willkommen.

Wichtige Adressen

- Verkehrsverein Muotathal – www.verkehrsverein-muotathal.ch
- erlebniswelt muotathal GmbH – www.erlebinswelt.ch
- Trekking Team AG, Hölloch Höhlen – www.hoelloch.ch
- Verkehrsverein Illgau – www.tourismus-illgau.ch
- Luftseilbahn Illgau Vorderoberberg AG – www.seilbahn.illgau.ch
- Verkehrsverein Stoos – www.stoos.ch
- Stoosbahnen AG – www.morschach-stoos.ch
- Gwerder Sport Muotathal – www.gwerder-sport.ch
- Pragel Garage Taxibetrieb – www.pragel-garage.ch

Grafische Gestaltung der Winterkarte
Muota Design, Angela Zimmermann – www.muotadesign.ch

Stoos-Muotatal Tourismus GmbH
Stoosplatz 1 | 6433 Stoos
Tel. 041 818 08 80 | info@stoos-muotatal.ch
www.stoos-muotatal.ch

TFK / V2 / 03.17 / 1n / 5.0