
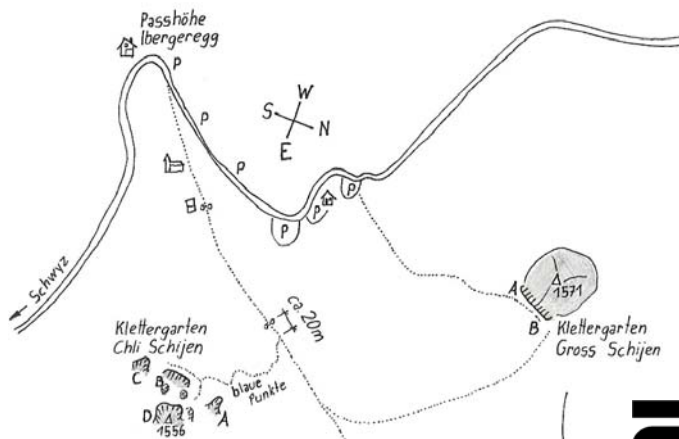




## KLETTERGÄRTEN IBERGEREGG

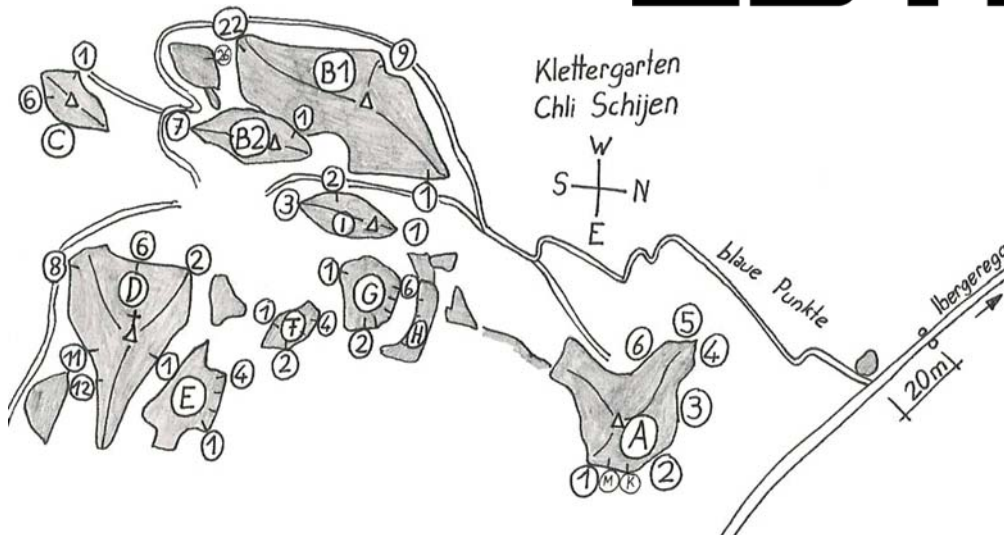
### Klettergarten Chli Schijen

- Allgemein:** Der Chli Schijen ist eine Gruppe von freistehenden Felsnadeln und Riffen. Die Spuren des Technozalters sind durch die farbigen Punkte und die schwarzen Tafeln mit der alten Schwierigkeitsbewertung immer noch deutlich sichtbar. Heute sind die meisten Technorouten frisch eingbohrt und frei geklettert. Ein grosser Teil des Gebietes ist sehr kinderfreundlich. Die Aussicht auf die Urner Alpen, die Rigi und den Vierwaldstättersee ist gigantisch.
- Zufahrt:** Entweder über die A4 nach Schwyz und von dort Richtung Ibergeregg bis auf die Passhöhe. Oder vom Zürichsee Richtung Einsiedeln und von dort weiter bis zur Passhöhe Ibergeregg.
- Parken:** Auf der Passhöhen stehen viele Parkplätze zur Verfügung.
- Zugang:** Von der Passhöhe auf dem Wanderweg Richtung Chli Schijen. Ca. 20m nach dem zweiten Kuhgatterdurchgang rechts in einen Trampelpfad abzweigen. Ab hier immer den blauen Punkten folgen, bis man ein Geröllfeld erreicht. Von hier links zu Sektor A oder rechts zu den weiteren Sektoren.
- Lage:** Alle Himmelsrichtungen - hauptsächlich Südost bis Nordwest
- Meereshöhe:** Gipfel 1556 m.ü.M.
- Wandhöhe:** 10 bis 35 Meter
- Routen:**
- |        |               |
|--------|---------------|
| bis 5a | ca. 25 Routen |
| bis 6c | ca. 20 Routen |
| bis 7c | ca. 13 Routen |
| bis 9a | ca. 7 Routen  |
- Absicherung:** Gut. In seltenen Fällen, muss in leichteren Routen über Zackenschlingen nachgesichert werden. Fast alle Felszacken können zu Fuss bestiegen werden.
- Jahreszeit:** Spätfrihling - Sommer - Herbst
- Felscharakter:** Kalk: Leisten, seichte Löcher, Dächer, Grate, Verschneidungen.....alles Dabei!



**BIKE + CLIMB UP**  
 RIEDMATTLI 1 • 6423 SEEWEN SZ TELEFON • 041 813 14 14  
 DIREKT AN DER AUTOBAHNAUSFAHRT A4 IN SEEWEN SZ  
[www.bikeandclimbup.ch](http://www.bikeandclimbup.ch)

# 2STRONG



**MAMMUT**

Alle Routen sind von links nach rechts aufgelistet.

**SEKTOR A - VORGIPFEL**

Die Routen sind nicht angeschrieben.

- |                                   |          |
|-----------------------------------|----------|
| 1. Südostgrat (alt)               | 4a       |
| Mut zur Wut                       | 7a       |
| Karachi                           | 7a       |
| 2. Nordostwand (5b/A0)            | ?        |
| 3. Proberwand (5a/A0)             | ca. 7a   |
| 4. Nordwand (gelb markiert) 2. SL | 5c + 6a+ |
| 5. Degalo (gelb)                  | 5c+      |
| 6. Ahorn-Riss (selbst absichern)  | 4a       |



**SEKTOR B2 - KLEINER WESTGIPFEL**

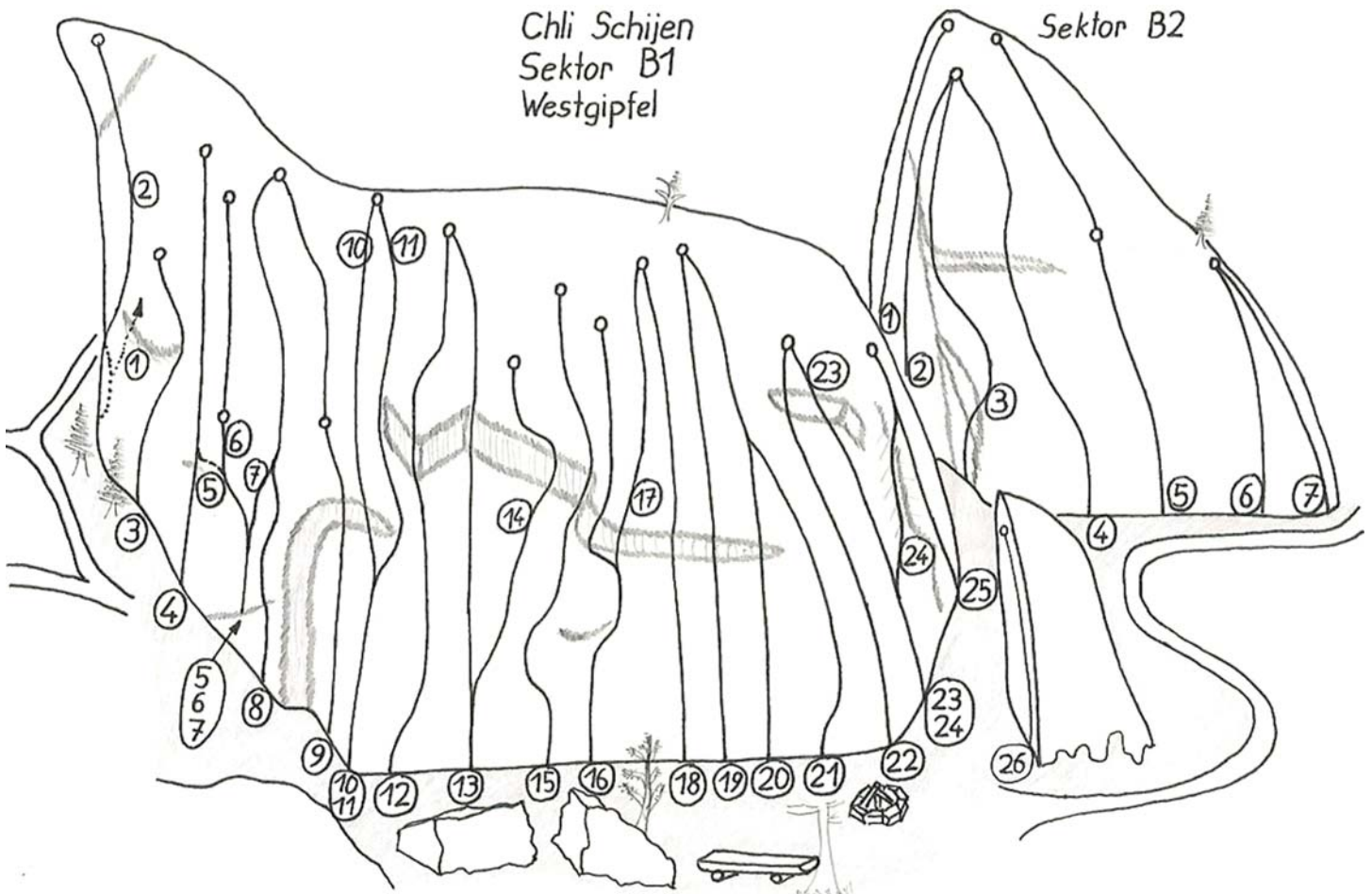
Die Routen sind zum Teil angeschrieben.

- |                                |        |
|--------------------------------|--------|
| 1. Rote Punkte                 | 5b     |
| 2. Cali Cali                   | 7a+    |
| 3. Trial & Error               | 7a+/7b |
| 4. Wassermann (sehr technisch) | 6b+    |
| 5. ? (Lang und schön)          | 4c     |
| 6. Pfusbus                     | 5b+    |
| 7. Grat (sehr einfach)         | 3-     |

**SEKTOR B1 - WESTGIPFEL**

Die Routen sind meistens angeschrieben.

- |                                                         |        |
|---------------------------------------------------------|--------|
| 1. Renaissance                                          | 6c+    |
| 2. Projekt offen (gleicher Einstieg wie 1)              | 8?/9?  |
| 3. Projekt                                              | 8?/9?  |
| 4. Feudel des Bösen (Ausdauer)                          | 8b+    |
| 5. Brissago extra (Kombination von 4+6)                 | 9a     |
| 6. Pantheon (sehr kleingriffig und weite Züge)          | 8c+    |
| 7. Arcobaleno (Boulderstelle am Start)                  | 8b+/8c |
| 8. Dynamokante (zuerst athletisch dann Dynamo)          | 8b     |
| 9. Californian Desire (athletisch)                      | 7b+    |
| 10. Athletikus Variante links (athletisch wie der Name) | 6b+    |
| 11. Athletikus (athletisch wie der Name)                | 6a     |
| 12. Harakiri (Leisten, Löcher Dach)                     | 6c+    |
| 13. L'escapade (Leisten, seichte Löcher, Dachvers)      | 6c     |
| 14. Dachkante (Einstieg 13, athletische Dachkante)      | 7b     |
| 15. Dur, bien sur (nach Griffausbruch aufgewertet)      | 7a+/7b |
| 16. Stink Pink (eine der besten 6c dies gibt)           | 6b+/6c |
| 17. Snäse (Einstieg 16, rechts weg über Bauch)          | 7a+    |
| 18. Mr. Mojo Risin (ist die Route schon geklettert?)    | ?      |
| 19. Dällebach (athletis. Untergriffe, heikler Dynamo)   | 7c/7c+ |
| 20. Hans Bärchtold (Vorsicht die Tür geht auf)          | 6c+    |
| 21. Das Tal, der Stein und wir (Einstiegsboulder)       | 5c     |
| 22. Tis (Boulderstelle am Ende über Platte)             | 5c+    |
| 23. La (Boulderstelle am Ende über Dach)                | 6a     |
| 24. Mercy (Einstieg bei 23)                             | 5b+    |
| 25. Merona (über überhängenden Pfeiler)                 | ca. 6c |
| 26. ? (sehr steil und athletisch - goldene Bolts)       | 6c+    |



**SEKTOR C - SPORN**

Die Routen sind nicht angeschrieben.

- |                                    |     |
|------------------------------------|-----|
| 1. Klemmen und Stemmen             | 5b  |
| 2. JFK                             | 5b  |
| 3. Sporn-Direkt (alte Haken) 5a/A0 | 7b+ |
| 4. ?                               | 7a+ |
| 5. Tännliroute                     | 4b  |
| 6. ?                               | 4c  |

**SEKTOR D - HAUPTGIPFEL**

Die Routen sind zum Teil angeschrieben.

- |                                                   |          |
|---------------------------------------------------|----------|
| 1. Schattenwand (schöne Route auf Gipfel)         | 5a       |
| 2. NW-Grat Direkt                                 | 4a       |
| 3. NW-Grat                                        | 3        |
| 4. ?                                              | 4a       |
| 5. Aufseilstelle (Verschneidung mit Einzelstelle) | 5b+      |
| 6. Topröpler (Platte und dann Dach)               | 6b       |
| 7. Blödes Eck (Riss und Dachverschneidung)        | 5c       |
| 8. Crossroads (verschiedene Varianten)            | 3 bis 4a |
| 9. ? (Gleicher Stand wie 8)                       | ?        |
| 10. Normalweg (Abstieg zu Fuss)                   | 2        |
| 11. S-Verschneidung                               | 4a       |
| 12. Chnorzriss                                    | 4b       |

**SEKTOR E - NORDGIPFEL**

Die Routen sind nicht angeschrieben.

- |                                           |    |
|-------------------------------------------|----|
| 1. Ybriger Wäg (schöne Kantenklettere)    | 5a |
| 2. ?                                      | ?  |
| 3. ?                                      | 6b |
| 4. Schulterriss (wie in den alten Zeiten) | 4a |

**SEKTOR F - SPIELWIESE**

Die Routen sind nicht angeschrieben.

- |                                            |       |
|--------------------------------------------|-------|
| 1. Toppropstand für verschiedene Varianten | 2-3   |
| 2. Geburiroute (zwei Varianten)            | 5a    |
| 3. ? Hang on Snoopy (blau)                 | ? 5c+ |
| 4. alte Technoroute                        |       |

**SEKTOR G - SPIELWIESE**

Die Routen sind nicht angeschrieben.

- |                           |    |
|---------------------------|----|
| 1. gelb                   | 3  |
| 2. blau                   | 4b |
| 3. gelb                   | 3  |
| 4. ? (steile kurze Route) | ?  |
| 5. ? (steile kurze Route) | ?  |
| 6. ? (steile kurze Route) | ?  |


**SEKTOR H - PROBIERWAND**

Toppropstände für verschiedene Varianten 2-3

**SEKTOR I - NADEL**

Die Routen sind zum Teil angeschrieben.

- |                                                          |    |
|----------------------------------------------------------|----|
| 1. Geduldig und stark (steile Kante mit Dynamo)          | 8a |
| 2. ? (gleicher Stand wie 3)                              | 4a |
| 3. weit-blick.ch (Weitblick garantiert, Stand auf Nadel) | 3  |

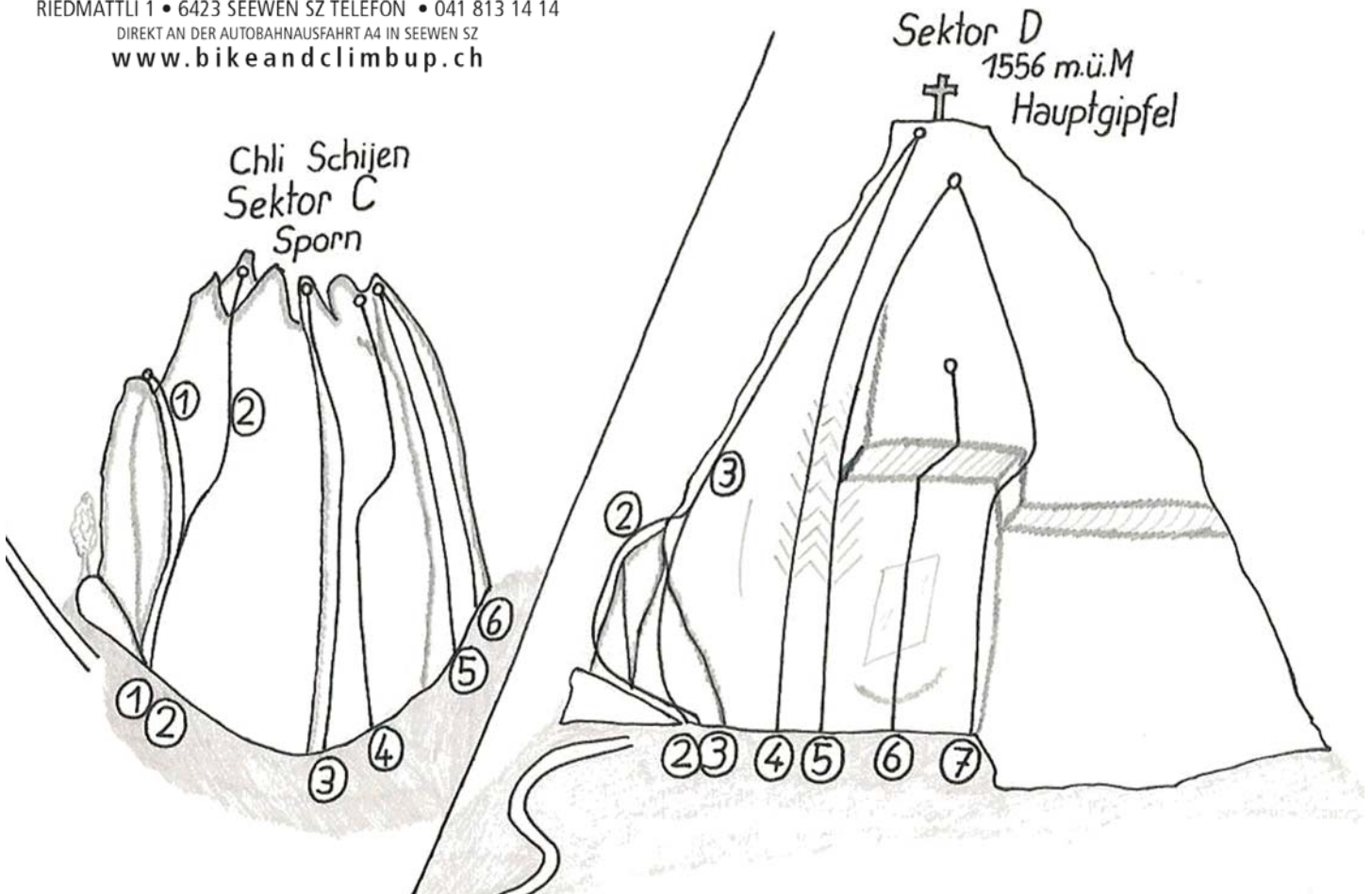


**BIKE + CLIMB UP**

RIEDMATTI 1 • 6423 SEEWEN SZ TELEFON • 041 813 14 14

DIREKT AN DER AUTOBAHNAUSFAHRT A4 IN SEEWEN SZ

[www.bikeandclimbup.ch](http://www.bikeandclimbup.ch)



**KLETTERGÄRTEN IBERGEREGG****Klettergarten Gross Schijen**

- Allgemein:** Der Gross Schijen ist nicht ganz so beliebt wie der Chli Schijen, obwohl die Routen alle fantastisch und sehr gut abgesichert sind. Wer aber im Bereich 6a bis 6c klettert, der sollte sich diesen immer noch ruhigen Leckerbissen nicht entgehen lassen. Die Routen wurden 1991 von K. Ulrich und X. Büeler, eingerichtet.
- Zufahrt:** Entweder über die A4 nach Schwyz und von dort Richtung Ibergeregg bis auf die Passhöhe. Oder vom Zürichsee Richtung Einsiedeln und von dort weiter bis zur Passhöhe Ibergeregg.
- Parken:** Auf der Passhöhen stehen viele Parkplätze zur Verfügung.
- Zugang:** Vom Restaurant Alpstubi noch weiter Richtung Einsiedeln und bei einem grossen Parkplatz rechts über wegloses Gelände zu den Felsen hochlaufen. Gehzeit ca. 20 Minuten.
- Lage:** Süden
- Meereshöhe:** ca. 1450 m.ü.M. (Gipfelhöhe 1571 m.ü.M.)
- Wandhöhe:** 10 bis 50 Meter, meistens 25 Meter
- Routen:**
- |        |           |
|--------|-----------|
| bis 5a | 1 Route   |
| bis 6c | 14 Routen |
| bis 7c | 5 Routen  |
- Absicherung:** Sehr gut!
- Jahreszeit:** Spätfrühling - Sommer - Herbst
- Felscharakter:** Wasserzerfressener und rauer Kalk. Überwiegend senkrecht bis leicht geneigt.

**2STRONG**

Alle Routen sind von links nach rechts aufgelistet.

**SEKTOR A**Die Routen sind zum Teil angeschrieben.

- |                       |     |
|-----------------------|-----|
| 1. Steinmetz          | 6a+ |
| 2. Steinmetz-Variante | 5a  |
| 3. Alma               | 6a+ |
| 4. Himmelsleiter      | 6b  |
| 5. Wolkenbruch        | 6b  |
| 6. Alpinreise         | 6a+ |

**SEKTOR B**Die Routen sind zum Teil angeschrieben.

- |                                                   |     |
|---------------------------------------------------|-----|
| 1. The bright side of life                        | 6b+ |
| 2. In search of excellence                        | 7c  |
| 3. Pretty women                                   | 6c  |
| 4. Projekt Eigerwand                              | 7a+ |
| 5. Freundschaftsweg                               | 6c  |
| 6. Weg durch die Mitte                            | 6b+ |
| 7. Startschuss                                    | 6c+ |
| 8. Dr' Sexli Trütsch                              | 6c  |
| 9. Augenweide                                     | 6b  |
| 10. Tante Ju (2 Seillängen 1.Sl. 6a+ / 2.Sl. 6c+) | 6c+ |
| 11. Sightseeing                                   | 5c  |
| 12. ?                                             | 6b+ |
| 13. ?                                             | 7a  |
| 14. ?                                             | 5c  |


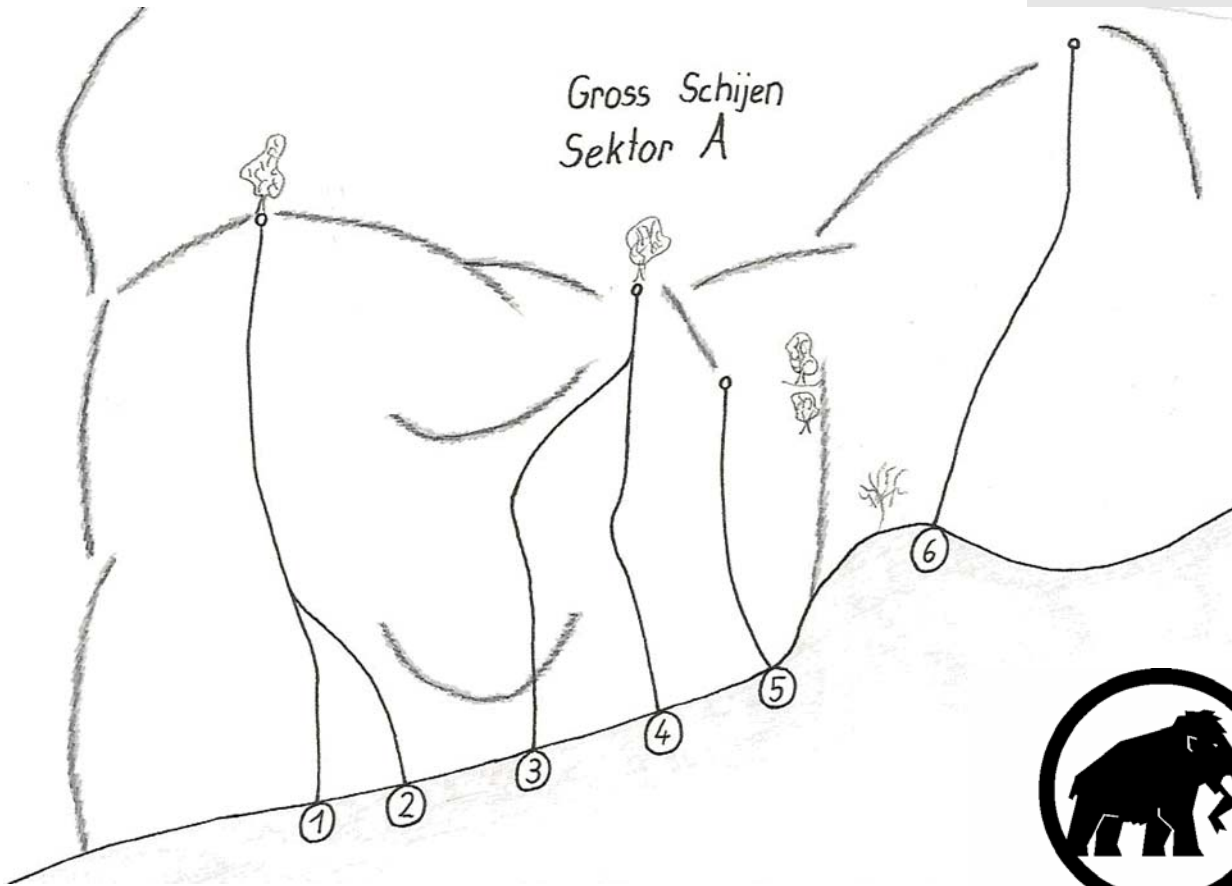


Foto links: Chli Schijen  
 Californian Desire 7b+

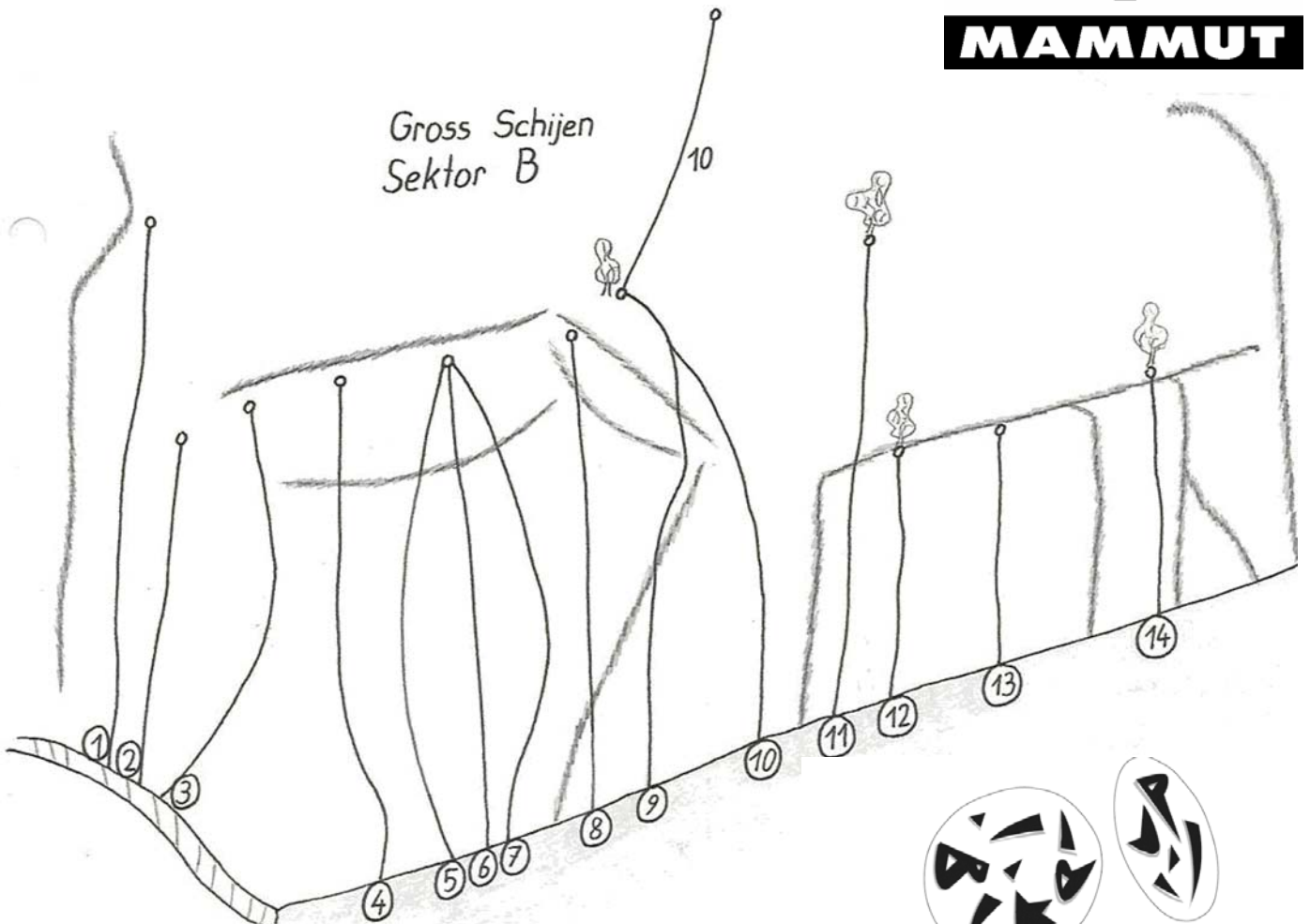
Das Klettertopo ist urheberrechtlich geschützt.  
 Jede kommerzielle Verwertung ohne der Zustimmung des Herausgebers ist unzulässig und strafbar.  
 Die Benützung des Topos erfolgt auf eigenes Risiko. Eine Haftung für etwaige Unfälle oder Schäden wird vollumfänglich abgelehnt.  
 Änderungen oder Ergänzungen werden gerne entgegengenommen. [www.kletterszene.ch](http://www.kletterszene.ch)  
**Alle Fotos von: WALKER [www.surfphoto.com](http://www.surfphoto.com)**

Gross Schijen  
Sektor A



**MAMMUT**

Gross Schijen  
Sektor B



**BIKE+CLIMB UP**

RIEDMATTI 1 • 6423 SEEWEN SZ TELEFON • 041 813 14 14

DIREKT AN DER AUTOBAHNAUSFAHRT A4 IN SEEWEN SZ

[www.bikeandclimbup.ch](http://www.bikeandclimbup.ch)