



Besonders gut für Kinder und Familien geeignete Wander- und Spazierwege sind unten mit  markiert. Wege, die sich auch mit Kinderwagen befahren lassen, sind unten mit  bezeichnet.

40 Chäferliweg Illgau  ↑ 10m / ↓ 375m / 50min

Alle sieben Kinder der Familie Käfer finden – eine grossartige Aufgabe.

Ein Wanderweg mit zahlreichen Spielmöglichkeiten und Grillplätzen.

41 Zum Aussichtspunkt Sternenegg ↑ 600m / ↓ 600m / 3h 30min

Das Gebiet rund um strahlt Kraft und Ruhe aus. Perfekt für Naturliebhaber.

42 Spirstock ↑ 964m / ↓ 964m / 4h 30min

Wanderung von Illgau in die Bergwelt des Ybrigs mit zwei wunderschönen Panorama-Aussichtspunkten: Sternenegg und Spirstock.

43 Aussichtspunkt Fallenflue ↑ 20m / ↓ 390m / 1h 45min

Schöne Rundwanderung rund um Illgau mit atemberaubender Aussicht auf den Talkessel Schwyz beim Fallenfluhkänzeli.

44 Rundweg Fallenfluh  ↑ 20m / ↓ 20m / 45min

Eine Wanderung durch die idyllische Natur im Fallenfluhwald.

45 Rundweg Hasenmattli  ↑ 30m / ↓ 30m / 15min

Ein Spazierweg rund ums Hasenmattli, vorbei am Aussichtspunkt Träumli.

46 Rundweg Pfylen  ↑ 50m / ↓ 50m / 30min

Ein Spazierweg um die Langweid und Pfylen, vorbei am bekannten Bettbach.

48 Helsana-Trail Grün, Start: St. Karl ↑ 120m / ↓ 120m / 1h 30min

St. Karl Bergstation – Geissbützi – Bildstöckli – Fallenfluh Chänzeli – Muotataler Bänkli – Wart – St. Karl

49 Helsana-Trail Blau, Start: Oberberg ↑ 150m / ↓ 150m / 1h

Oberberg – unt. Chaltenbrunnen – Zimmerstalden – St. Karl Bergstation – Oberberg

Das Bergdorf mit Charakter – ILLGAU

Das heimelige Sigristenhaus, lokales Brauchtum und viel Natur – das ist Illgau! Es liegt auf einer idyllischen windgeschützten Sonnenterrasse rund 200 Meter über dem Muotatal. Dank der prächtigen und stillen Lage ist Illgau ein idealer Ferienort für Landschaftsgeniesser.



WETTER | WHEATER

Die Natur schenkt uns Kraft. Innehalten, aufladen und unbemerktbar die Batterien wieder aufladen auf der idyllisch, windgeschützten Sonnenterrasse in Illgau.

Nature gives us strength. Inhale, refill and recharge your batteries imperceptible on the idyllic, wind-protected sun terrace in Illgau.

EINWOHNER | RESIDENTS

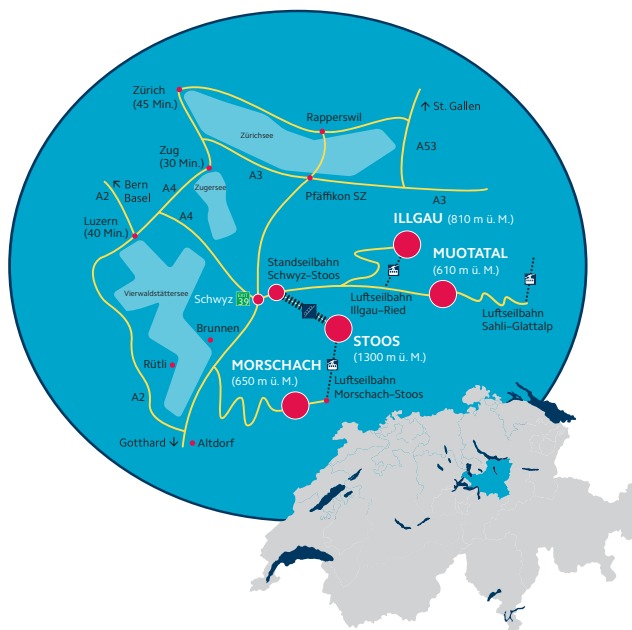
Im sonnigen Illgau auf 810 m ü. M. leben 806 Einwohner.

In the sunny Illgau at 810 m above sea level, 806 inhabitants live there.

EINMALIG | UNIQUE

In jeder Illgauer Familie wird mindestens ein Instrument gespielt.

In every family from Illgau at least one instrument is played.



STOOS – MUOTATAL TOURISMUS GMBH

Grundstrasse 232
6430 Schwyz

Tel. +41 (0)41 818 08 80

info@stoos-muotatal.ch

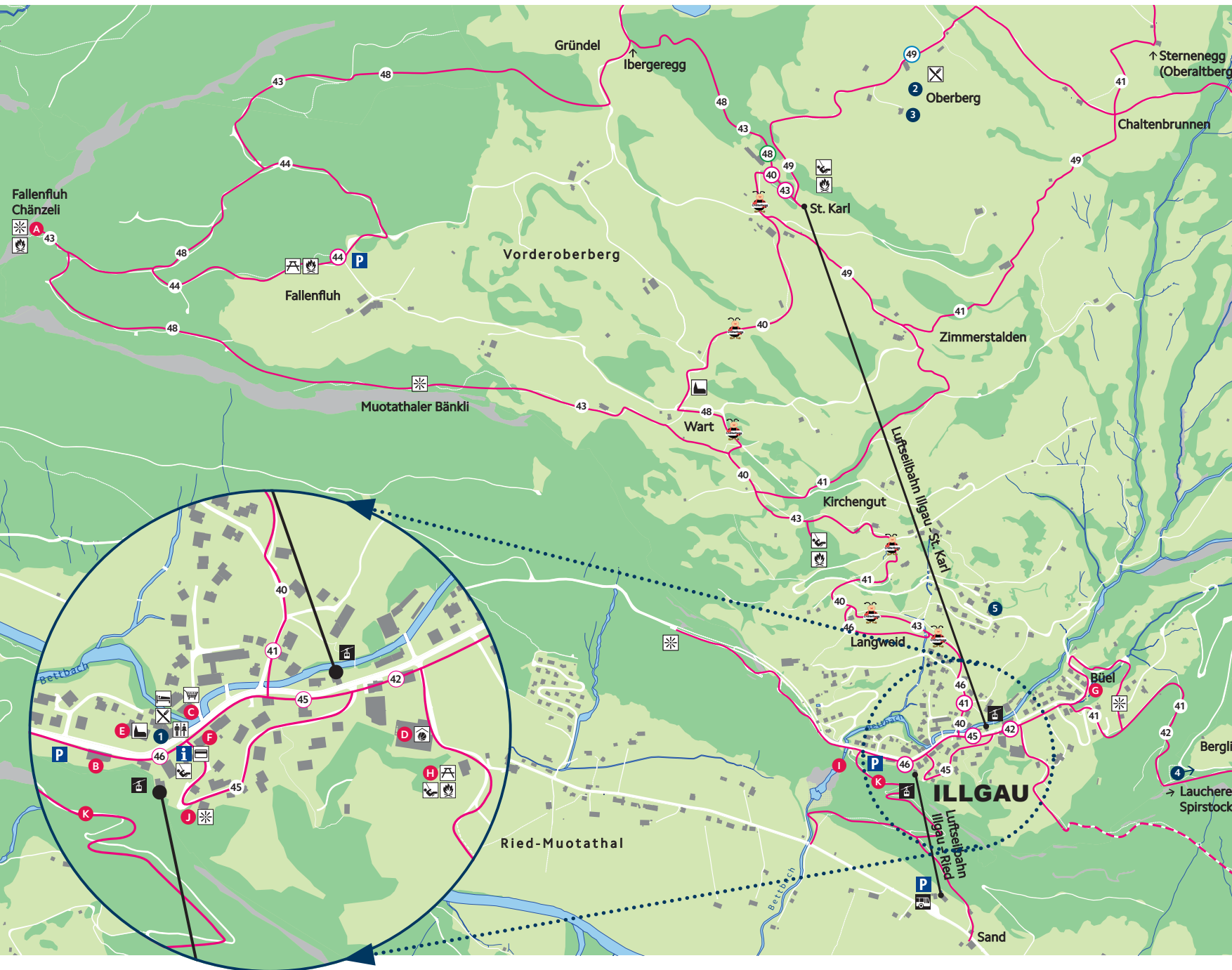
www.stoos-muotatal.ch

www.stoos-muotatal.ch



ILLGAU ORTSPLAN





Restaurant, Ferienwohnung

- 1 Restaurant Sigristenhaus
- 2 Gasthaus Oberberg
- 3 Badenerhaus Oberberg
- 4 Ferienwohnung Obere Fraumatt
- 5 Ferienwohnung Heinau

Diverses

- A Aussichtspunkt Fallenfluh Chänzeli
- B Erlebnis Illgau
- C Dorfladen
- D Mehrzweckanlage Sportplatz «Ilge»
- E Kirche Hl. Drei Könige
- F Gemeindehaus
- G Lourdesgrotte
- H Feuerstelle und Familienspielplatz
- I Wasserfall «Bettbach»
- J Aussichtspunkt «Träumli»
- K Fluhweg

Legende

- Luftseilbahn
- Bushaltestelle
- Parkplatz
- Information
- Restaurant
- Unterkunft
- Einkaufen
- Feuerstelle
- Picknickplatz
- Spielplatz
- Aussichtspunkt
- Kirche / Kapelle
- Bankomat
- Toilette
- Mehrzweckhalle
- Spazier- und Wanderweg
- Ausgangspunkt Route