



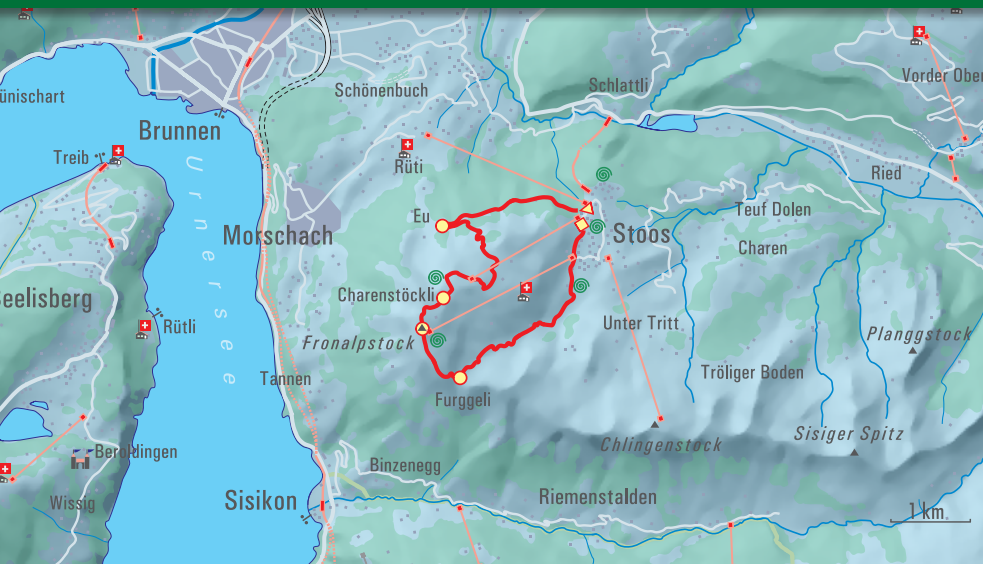
Gipfelerlebnis Fronalpstock

Die Wanderung startet ca. 200m südlich der Bergstation der Luftseilbahn Morschach – Stoos, wo der Weg in die Stooswaldstrasse Richtung Morschach abbiegt. Mitten im Wald steht man bei der Abzweigung Jochli Eu. Durch den schattigen Wald ist das Weidegebiet der Alp Eu ohne grosse Anstrengung zu erreichen. Nun beginnt die Besteigung der eigentlichen Nordwand des Fronalpstocks.













Der Bergweg ist zwar gut zu meistern, setzt aber doch eine gute Trittsicherheit voraus. Spätestens dann, wenn sich die grossen Fichten langsam verabschieden und knorrige Föhren am Wegrand Spalier stehen, merkt man, dass doch schon einige Höhenmeter zurückgelegt wurden. Oben auf der Bödmeren angekommen stehen wir im doch wesentlich flacheren Alpgebiet des Fronalpstocks. In westlicher Richtung steigt der Weg weiter bergauf. Spätestens hier wird klar, weshalb der Weg Aussichtsweg heisst. Der ganze Talkessel Schwyz liegt uns zu Füssen. Beim Charenstöckli lohnt es sich,

den kurzen Abstecher zum Chänzeli zu nehmen, wo ein grandioser Blick auf Morschach zu geniessen ist. Mit unserem Ziel Fronalpstock Gipfel (1922m) vor Augen, machen wir uns wieder auf den Weg. Auf dem Gipfel geniessen wir erst einmal die imposante Aussicht auf über 10 Schweizer Seen und unzählige Berggipfel. Wer sich verpflegen möchte, kann dies im gemütlichen Gipfelrestaurant, das vor allem während der Skisaison gut besucht ist, tun. Für den Abstieg benutzen wir ein Stück weit den Panoramaweg Fronalpstock, der uns vorbei an zwei Themenpavillons mit lehrreichen Inhalten und zum Übergang Richtung Furggeli führt. Hier steht der Abstieg ins Frontal, wo uns der Weg entlang dem Bergbächlein Richtung Dorf führt. Vorbei am idyllisch gelegenen Stoos Seeli ist unser Ausgangspunkt, die Bergstation der Luftseilbahn im Dorf, bald erreicht.

Theo Rüegg



## Stoos ▶ Stoos

○ Muotathal					4 h 15 min	
▼ Stoos		0:00			9.7 km	
● Eu	0:55	0:55			845 m	
● Charenstöckli	1:30	2:25			845 m	
● Fronalpstock	0:25	2:50			mittel	
● Furggeli	0:20	3:10			Wander- und Skitourenkarte	
■ Stoos	1:05	4:15			Muotathal – Stoos – Illgau	
○ Muotathal					Blatt Muotatal	
					für Familien mit	
					wandergewohnten Kindern	
					Kraftpunkt	