






Besonders gut für Kinder und Familien geeignete Wander- und Spazierwege sind unten mit  markiert. Wege, die sich auch mit Kinderwagen befahren lassen, sind unten mit  bezeichnet.

60 Weg der Schweiz  ↑ 900m / ↓ 3900m / 11h 5min
Der Weg der Schweiz führt Sie entlang des Vierwaldstättersees. Anstieg durch Wald und über Weiden zum Aussichtsplateau Morschach. / ↑ 900m / ↓ 900m / 11h 5min

61 Panoramaweg Morschach  ↑ 270m / ↓ 270m / 1h 40min
Der Panoramaweg führt rund um das Dorf Morschach und bietet spannende Einblicke in die Geschichte und Natur.

62 Kapellenweg ↑ 100m / ↓ 100m / 1h
Rundgang von der Dorfkirche Morschach zur Lourdes Grotte. Weiter zur St. Franziskus- und zur Marienkapelle. Via Treppenweg zur Antoniuskapelle und durch den Waldpark zurück zur Kirche.

63 Wundernasenweg  ↑ 20m / ↓ 20m / 30min
Wundernasen, die mehr über das Dorf Morschach in der Vergangenheit erfahren möchten, sind auf dem Spazierweg genau richtig.

64 Wanderung zum Schilteli ↑ 575m / ↓ 575m / 2h 55min
Das Highlight ist der gewaltige Ausblick von der Alp Schilteli über den Schwyzer Talkessel, die Urner Alpen und bis zum Seelisberg.

65 Dachsenweg Rundgang ↑ 160m / ↓ 160m / 1h
Der Rundgang führt vorbei am Mattli Antoniushaus, führt durch den Wald Richtung Morschacherstrasse und zurück ins Dorf.

Trails in Morschach

WWW.SWISSHOLIDAYPARK.CH/TRAILS

Krimi Trail: Lust einen Kriminalfall aufzuklären? Mit einer Akte und einem Haftbefehl geht die Suche nach dem Täter los. Viel Spass!
Detektiv Trail: Werden Sie selbst zum Detektiv! Lösen Sie die Rätsel, finden Sie den Schatz, sichern Sie sich Ihren Preis und erfahren Sie dabei Überraschendes und Wissenswertes zur Region.

Sonnenterrasse über dem Vierwaldstättersee – MORSCHACH

Das Dorf Morschach liegt am Fusse des Fronalpstocks. Herrliche Aussichtspunkte und ausgedehnte Spaziermöglichkeiten sind neben dem grossen Sport- und Erlebnisangebot des Swiss Holiday Parks die Highlights im kleinen Dorf.



www.stoos-muotatal.ch

STANDORT | LOCATION

Morschach liegt oberhalb von Brunnen auf einer Sonnenterrasse über dem Vierwaldstättersee. Der Ausblick reicht auf die historische Rütliwiese, die Urner Berge und auf den weiten Talkessel von Schwyz.

Morschach is situated above the village of Brunnen on a natural sun terrace above Lake Lucerne. The view extends to the historic Rütli meadow, the mountains of Uri and the wide valley basin of Schwyz.

EINWOHNER | RESIDENTS

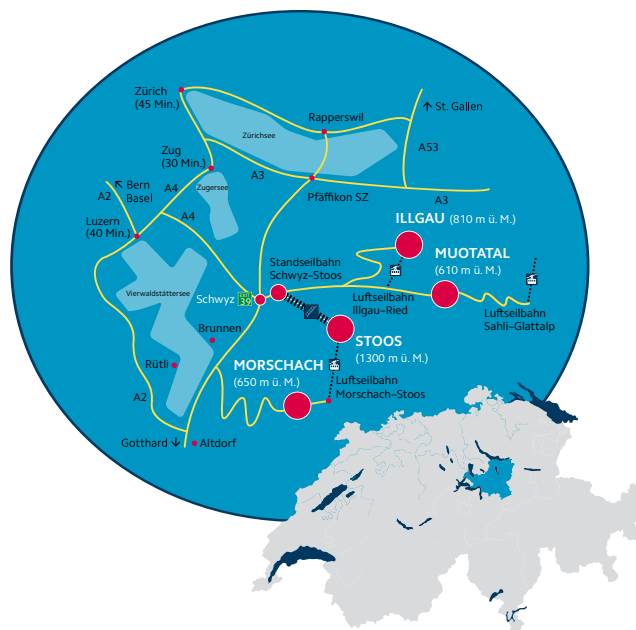
In der Gemeinde Morschach leben 1191 Menschen.

In the municipality of Morschach live 1191 people.

EINMALIG | UNIQUE

Der Swiss Holiday Park ist die einmalige Ferienwelt für Gross und Klein.

The Swiss Holiday Park is the unique vacation world for young and old.



Sonnenterrasse über dem Vierwaldstättersee – MORSCHACH

Das Dorf Morschach liegt am Fusse des Fronalpstocks. Herrliche Aussichtspunkte und ausgedehnte Spaziermöglichkeiten sind neben dem grossen Sport- und Erlebnisangebot des Swiss Holiday Parks die Highlights im kleinen Dorf.



www.stoos-muotatal.ch

STOOS – MUOTATAL TOURISMUS GMBH

Grundstrasse 232
6430 Schwyz

Tel. +41 (0)41 818 08 80

info@stoos-muotatal.ch

www.stoos-muotatal.ch

www.stoos-muotatal.ch



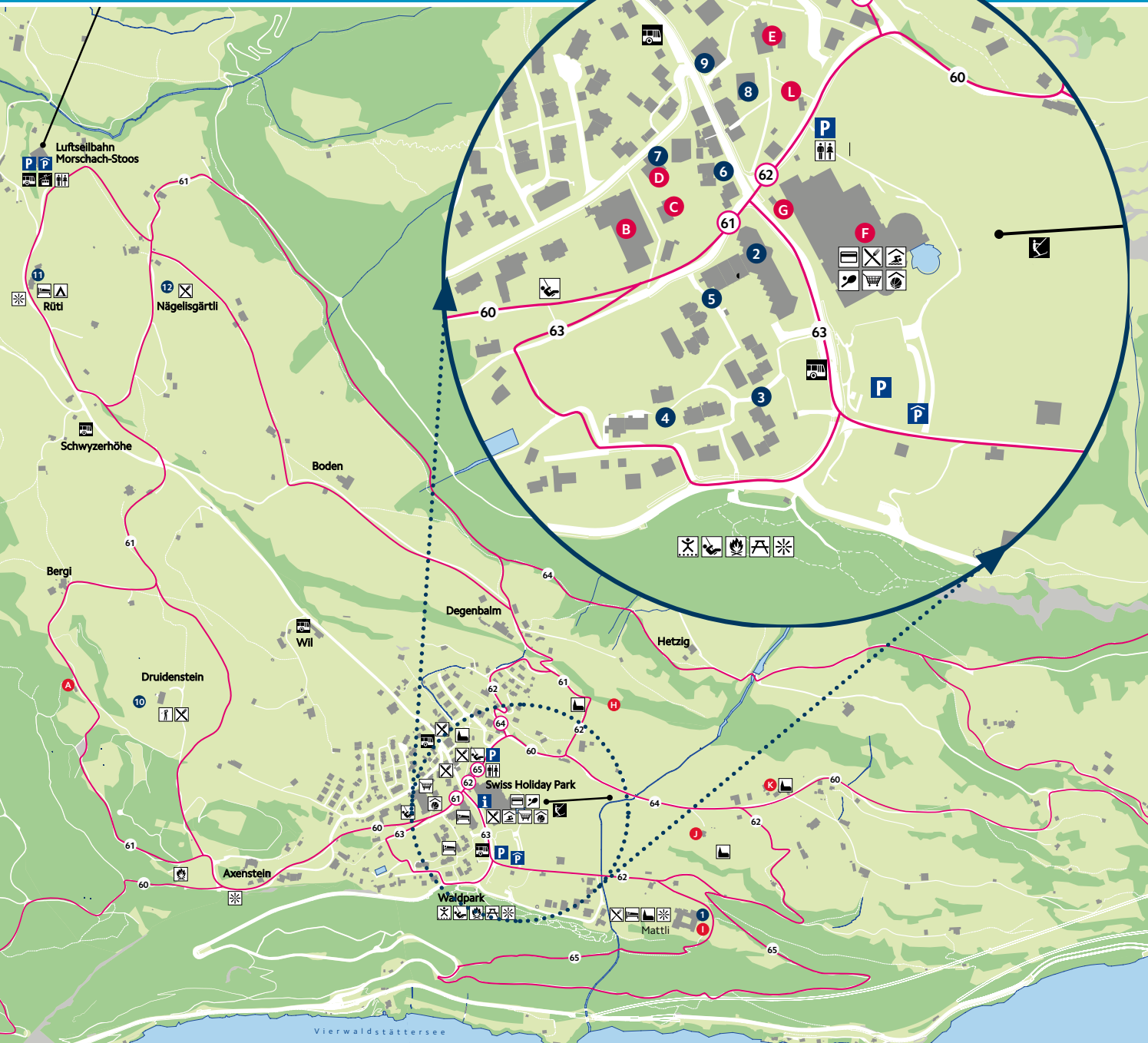
Stoos
Muotatal



MORSCHACH

ORTSPLAN





- | | |
|---|---|
| 1 Hotel Restaurant
Mattli Antoniushaus | 8 Wildi's Dorfcafé /
Café-Restaurant |
| 2 Hotel Swiss Holiday Park | 9 Ristorante - Pizzeria
Buongustaio |
| 3 Reka Feriendorf | 10 Golfrestaurant Axenstein |
| 4 Landal Feriendorf | 11 Ferienhof Rüti und
Camping |
| 5 Apart Holidays | 12 Fyrabigbeizli Nägelisgärtli |
| 6 Restaurant Hirschen | |
| 7 Longhorn Pub | |
-
- | | |
|--|---|
| A Steingletschergärtli | G Informations-Pavillon |
| B Mehrzweckhalle und
Schulhaus | H Lourdesgrotte |
| C Gemeinde und Post | I Antoniuskapelle |
| D Dorfladä Morschach | J Marienkapelle |
| E Dorfkirche Morschach | K Franziskuskapelle |
| F Bade-, Sport- und Freizeit-
park Swiss Holiday Park | L Dorfplatz mit Wasserspiel
für Kinder |
-
- | | |
|------------------|--------------------------|
| 🚡 Luftseilbahn | 🎾 Tennis |
| 🏠 Bushaltestelle | 🏊 Schwimmbad |
| P Parkplatz | 🗿 Aussichtspunkt |
| P Parkhaus | 🏛 Kirche / Kapelle |
| i Information | 🏧 Bankomat |
| 🍴 Restaurant | 🚻 Toilette |
| 🏠 Unterkunft | 🏕 Camping |
| 🛒 Einkaufen | 🏃 Vita Parcours |
| 🔥 Feuerstelle | 🏠 Mehrzweckhalle |
| 🏡 Picknickplatz | 🏠 Skilift |
| 🎮 Spielplatz | — Spazier- und Wanderweg |
| 🏌 Golfplatz | ○ Ausgangspunkt Route |