



Besonders gut für Kinder und Familien geeignete Wander- und Spazierwege sind unten mit  markiert. Wege, die sich auch mit Kinderwagen befahren lassen, sind unten mit  bezeichnet.

**40 Chäferliweg Illgau**  ↑ 5 m / ↓ 375 m / 50 min

Alle sieben Kinder der Familie Käfer finden – eine grossartige Aufgabe. Ein Wanderweg mit zahlreichen Spielmöglichkeiten und Grillplätzen.

**41 Zum Aussichtspunkt Sternenegg** ↑ 706 m / ↓ 706 m / 3 h 55 min

Das Gebiet rundum strahlt Kraft und Ruhe aus. Perfekt für Naturliebhaber.

**42 Spirstock** ↑ 1014 m / ↓ 651 m / 4 h 40 min

Wanderung von Illgau in die Bergwelt des Ybrigs mit zwei wunderschönen Panorama-Aussichtspunkten: Sternenegg und Spirstock.

**43 Aussichtspunkt Fallenflue** ↑ 442 m / ↓ 442 m / 2 h 30 min

Schöne Rundwanderung rund um Illgau mit atemberaubender Aussicht auf den Talkessel Schwyz beim Fallenfluhkänzeli.

**44 Rundweg Fallenfluh**  ↑ 35 m / ↓ 35 m / 25 min

Eine Wanderung durch die idyllische Natur im Fallenfluhwald.

**45 Rundweg Hasenmattli**  ↑ 14 m / ↓ 14 m / 15 min

Ein Spazierweg rund ums Hasenmattli, vorbei am Aussichtspunkt Träumli.

**46 Rundweg Pfylen**  ↑ 113 m / ↓ 68 m / 30 min

Ein Spazierweg um die Langweid und Pfylen, vorbei am bekannten Bettbach.

**48 Helsana-Trail Grün, Start: St. Karl** ↑ 120 m / ↓ 120 m / 1 h 30 min

St. Karl Bergstation – Geissbützi – Bildstöckli – Fallenfluh Chänzeli – Muotataler Bänkli – Wart – St. Karl

**49 Helsana-Trail Blau, Start: Oberberg** ↑ 150 m / ↓ 150 m / 1 h

Oberberg – unt. Chaltenbrunnen – Zimmerstalden – St. Karl Bergstation – Oberberg

## Das Bergdorf mit Charakter – ILLGAU

Lokales Brauchtum, viel Natur und die Sonnenterrasse der Region – das ist Illgau! Die weit verstreuten Bauernhöfe sind bis auf 1300 Meter hinauf ganzjährig bewohnt. Dank der prächtigen und stillen Lage ist Illgau ein idealer Ferienort für Landschaftsgeniesser.



## FAKTEN | FACTS

Die Illgauer Volksmusik in ihrer Originalität ist im ganzen Land bekannt. Rund zehn Musikkapellen pflegen die Ländlermusik, daneben findet auch moderne Musik in Form eigener Bands ihren Platz.

One of Illgau's best-known exports is its unique folk music. Almost a dozen music groups keep the local Ländler tradition alive, and there are also home-grown bands who enjoy playing modern music.

## EINWOHNER | RESIDENTS

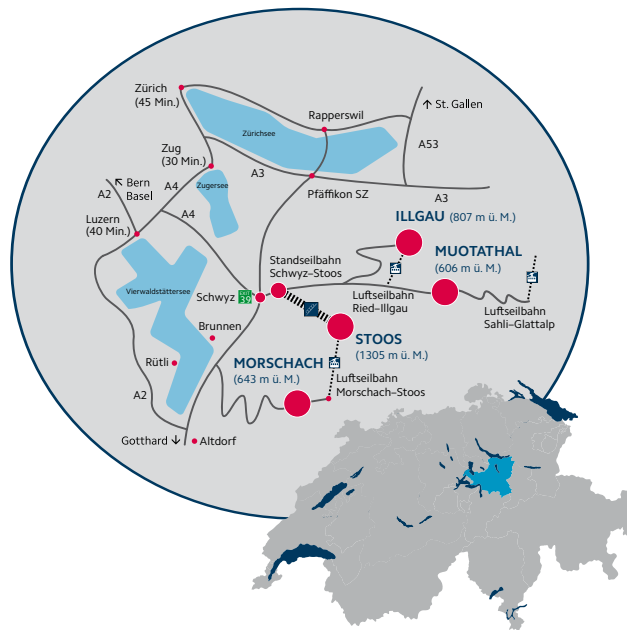
Im sonnigen Illgau auf 807 m ü. M. leben rund 820 Einwohner:innen.

In the sunny Illgau at 807 m above sea level, around 820 inhabitants live there.

## EINMALIG | UNIQUE

In jeder Illgauer Familie wird mindestens ein Instrument gespielt.

In every family from Illgau at least



## STOOS – MUOTATAL TOURISMUS GMBH

Grundstrasse 232  
6430 Schwyz

Tel. +41 (0)41 818 08 80

info@stoos-muotatal.ch

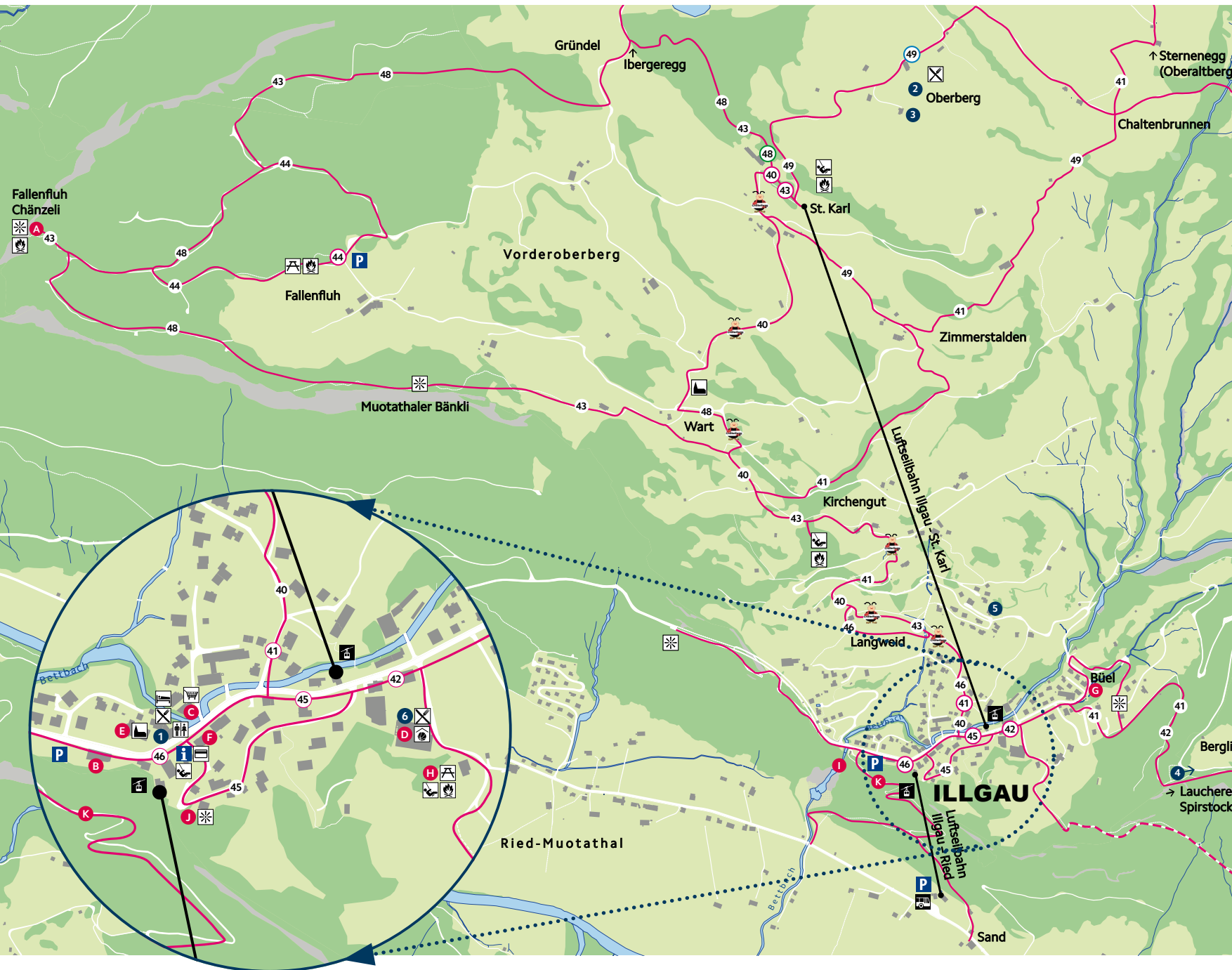
www.stoos-muotatal.ch

[www.stoos-muotatal.ch](http://www.stoos-muotatal.ch)



# ILLGAU ORTSPLAN





## Restaurant, Ferienwohnung

- 1** Restaurant Sigristenhaus  
(wegen Umbau ab November 2026 wieder geöffnet)
- 2** Gasthaus Oberberg
- 3** Badenerhaus Oberberg
- 4** Ferienwohnung Obere Fraumatt
- 5** Ferienwohnung Heinau
- 6** Sigristenhaus Hütte

## Diverses

- A** Aussichtspunkt Fallenfluh Chänzeli
- B** Erlebnis Illgau
- C** Dorfladen
- D** Mehrzweckanlage Sportplatz «Ilge»
- E** Kirche Hl. Drei Könige
- F** Gemeindehaus
- G** Lourdesgrotte
- H** Feuerstelle und Familienspielplatz
- I** Wasserfall «Bettbach»
- J** Aussichtspunkt «Träumli»

## Legende

- Luftseilbahn
- Bushaltestelle
- Parkplatz
- Information
- Restaurant
- Unterkunft
- Einkaufen
- Feuerstelle
- Picknickplatz
- Spielplatz
- Aussichtspunkt
- Kirche / Kapelle
- Bankomat
- Toilette
- Mehrzweckhalle
- Spazier- und Wanderweg
- Ausgangspunkt Route